

# GR<sup>®</sup> 700

Luc > Alès

## CHEMIN D'HISTOIRE(S)

Pendant oriental du chemin de Stevenson, celui de Régordane préfère la faille de Villefort à la traversée du mont Lozère. De Gévaudan en Cévennes, une marche vers le Sud dans les pas des marchands, pèlerins et autres soldats qui écrivent l'histoire de l'itinéraire depuis près de deux mille ans.

TEXTE ET PHOTOS JOHANNES BRAUN







En cours de montée vers Le Thort, vue sur les monts d'Ardèche depuis l'ancienne route départementale 2906.

## JOUR 1

### Luc > Prévenchères

La verdoyante vallée de l'Allier nous guide durant cette première journée au départ du château de Luc. Passée la Bastide-Puylaurent, on se hisse sur le coteau au milieu des touffes de genêts. Avant de redescendre vers Prévenchères et son tilleul centenaire.

Difficile • 26,7 km • 7 h • + 720 m / - 950 m • balisage GR®

**N**ous y voilà. Prêts à nous lancer à l'assaut de ce célèbre chemin millénaire, voie d'échanges et de pèlerinage. Dès la préhistoire, il permet la circulation entre l'Auvergne et la Méditerranée! Au fil du temps, un tracé se dessine. Chemin sacré, il mène au tombeau de saint Gilles ou vers la Vierge noire du Puy, et se connecte aux chemins de Saint-Jacques-de-Compostelle par la via Podiensis (GR®65) et la via Tolosana (GR®653). Chemin stratégique et commercial, il offre un accès au port de Saint-Gilles. Une fois n'est pas coutume, nous commençons par rebrousser un peu chemin pour visiter le château qui surplombe le village. Suivant le corridor naturel de la faille de Villefort, la rivière serpente vers les étendues secrètes de la Margueride. Nous lui tournons le dos pour filer droit vers le sud. Au prix d'un drôle de détour, le GR® se hisse sur le coteau d'en face pour une dernière vue sur le village, puis nous doublons la demeure cossue et le vieux corps de ferme qui constituent le hameau de Labrot.

### Au milieu des genêts

Le sentier navigue à travers champs jusqu'à Laveyrune, où il part chevaucher les collines de la Rode et de la Felgère. Cette dernière offre la possibilité d'un détour par l'abbaye cistercienne de Notre-Dame des Neiges mais, vu la longueur de l'étape initiale, seuls les plus hardis s'y risqueront. Une halte pour remplir les gourdes à La Bastide-Puylaurent, et nous nous lançons dans la montée vers Le Thort où nous mène l'ancienne route départementale 2906, qui nous offre un beau panorama sur les monts d'Ardèche. Passé le hameau, la végétation s'assèche. Le bois laisse bientôt la place à de beaux espaces ouverts d'où l'on aperçoit déjà les contreforts du mont Lozère. Au milieu des premières touffes de genêts, nous descendons vers Prévenchères. Petite infidélité au GR® mais étape de choix que ce pittoresque village lové au creux de la vallée, qui exhibe ses vieilles pierres et son tilleul de Sully plus que centenaire. >



Pont sur le ruisseau de Masméjean, près du petit hameau de Labrot, à Luc.



Le château de Labrot, à Luc, date du XII<sup>e</sup> siècle. Il a été en partie restauré.



Traversée du ruisseau du bois de Serres, près du petit village de Laveyrune.



## JOUR 2

### Prévenchères > Génolhac


Au gré des chemins de traverse, une grimpe matinale à la rencontre du village fortifié de La Garde-Guérin, prélude à la descente avec vue sur le mont Lozère, vers le lac de Villefort. Avant de passer Le Collet, où l'on bascule sans transition dans le domaine méditerranéen.

Moyen • 25,2 km • 6 h • +750 m / -1100 m • balisage GR®


**A**u réveil, ragaillardis par la nuit à l'auberge, la menue montée qui nous ramène au GR® passe pour une formalité. L'échauffement, au fil des combes qui nous séparent des gorges du Chassezac, ajoute encore à notre entrain, à point nommé pour la montée vers le village d'Albespeyre. Un bel avant-goût de ce qui va suivre avec ses maisons retapées et son troupeau de chèvres qui divague en bord de route. Entre prés et haies, le chemin nous porte jusqu'au sommet du plateau, où La Garde-Guérin trône depuis plus de huit siècles. Installée par l'évêque de Mende pour sécuriser la voie Régordane, la communauté de chevaliers « Pariers » (du latin *parēs*: égaux) fonctionna sur le principe de la coseigneurie, chacun détenant une part dont il assumait les charges et percevait les revenus. Dépeuplé et en proie au délabrement, le village a fait l'objet depuis les années 1970 de réhabilitations successives. On y entre par la grande porte pour une flânerie au gré des jardins de curé et des ruelles pavées. Les plus motivés s'offriront une montée par les étroits trous d'hommes qui mènent en haut de la tour.

### Au « pays des rebelles »

Surplombant les gorges du Chassezac, dominé par le mont Lozère, on balaye d'un coup d'œil l'ensemble du plateau. Mais midi approche et déjà, les envahisseurs motorisés sont aux portes du village. Vite, nous filons par ce chemin de muletiers qui descend vers les eaux bleues du lac de Villefort. À deux pas du barrage construit en 1965 pour électrifier la région, une rangée de pêcheurs s'agace des jeux aquatiques de quelques gamins du village. Nous grimpons à la chapelle Saint-Loup pour un pique-nique avec vue avant la montée vers le Collet. Une grosse heure de marche plus tard, après avoir flirté avec la verdure du bassin-versant de l'Allier, nous voici dans le domaine méditerranéen. En témoigne la prédominance du chêne vert sur le dernier tronçon. De hameau en hameau, nous nous laissons glisser jusqu'à Génolhac, bastion de ce « pays des rebelles » dont camisards et maquisards ont contribué à forger la légende. >



Le village de Villefort conserve des signes du tracé historique de la Régordane. À certains endroits, la marque des anciennes charrettes qui empruntaient la voie est encore gravée dans la pierre...



Suivant les célèbres balises blanc et rouge, au-dessus du lac de Villefort.



Vue sur les gorges du Chassezac, un affluent de l'Ardèche, depuis La Garde-Guérin.



Aux alentours de Villefort, en route vers les eaux bleues de son lac.



Une étape en pente douce pour terminer par le bois d'Affenadou. Ici, aux environs de Portes.

## JOUR 3

### Génohlac > L'Affenadou

À quelques pas de Génohlac, le hameau de Pont-de-Rastel raconte pêle-mêle les histoires des camisards, du ver à soie et de l'écrivain Jean-Pierre Chabrol. L'après-midi, on monte vers le château de Portes, d'où on découvre le plus beau panorama du parcours.

Moyen • 18 km • 4 h 40 • + 450 m / - 590 m • balisage GR®

**A**mbiance matinale dans les ruelles de Pont-de-Rastel qui abritent de belles maisons d'architecture dite « régordanienne », avec l'entrée des hommes qui mène à l'escalier, celle des bêtes directement à l'étable, et une grande pièce située à l'arrière, où l'on élevait jadis les vers à soie. À la sortie du bourg, l'ancienne filature témoigne de cette époque où les Cévennes représentaient à elles seules plus de la moitié de la production française. Longeant l'eau riante du Luech, le GR® nous emmène jusqu'à Chamborigaud, patrie de l'écrivain Jean-Pierre Chabrol. Chantre de la rébellion, cet ancien maquisard a consacré l'ensemble son œuvre aux Cévennes et aux petites gens. Ce qui lui vaut une admiration immodérée de la part de ses concitoyens.

### Cap sur le vaisseau des Cévennes

Approchant de Portes, une voie ferrée étrangement inclinée tourne une autre page de l'histoire du pays. Celle de l'exploitation intensive du charbon pendant le premier conflit mondial. Exploitation à laquelle le château voisin paya un lourd tribut. Ruiné par les affaissements de terrain, l'édifice a néanmoins eu plus de chance que le village, rasé par la société minière pour être reconstruit quelques centaines de mètres au nord. Quelques lacets entre les châtaigniers et apparaît le château, celui que l'on surnomme le « vaisseau des Cévennes » à cause de l'impressionnant bâtiment en forme de proue qui lui fut adjoint au XVII<sup>e</sup> siècle. Du haut des tourelles on se prend (à nouveau) pour un chevalier gardant l'horizon. Tandis que le mont Lozère est désormais dans notre dos, la vallée du Rhône s'affiche au loin, dominée par sa majesté le mont Ventoux. L'exploration de la place forte terminée, le GR® nous guide en pente douce vers les bois de l'Affenadou où, au hasard d'une des boucles, un panneau indique sur la gauche « gîte des Mènes 400 m ». Nous descendons au creux du vallon où Alain, le propriétaire, nous attend, sourire en bandoulière et blague en embuscade. >



Au pied des hautes Cévennes, le château de Portes veille sur le chemin de Régordane.



Ce pont sur le Luech mène à l'ancienne magnanerie de Pont-de-Rastel.



Le Luech, à Pont-de-Rastel, se transforme parfois en torrent furieux, au gré des orages d'intersaison.



Ancienne mine découverte de Mercoïrol au pied du lac Avène.

## JOUR 4

### L'Affenadou > Alès

Quelques lotissements apparaissent çà et là, mais les chênes verts parviennent à maintenir la beauté du chemin jusqu'aux portes d'Alès. En chemin, les « découvertes » rappellent la vocation minière de ce territoire.

Moyen • 20,5 km • 5 h 05 • + 420 m / - 630 m • balisage GR®

L'énergie (et l'humour) de notre hôte nous accompagnent sur le premier kilomètre, histoire de nous lancer dans cette ultime journée. De l'Affenadou au Pradel, les maisons anciennes commencent à côtoyer les lotissements, signe malheureux que nous approchons de la civilisation. Peu après le second, un dolmen est planté au bord du chemin, comme pour conjurer la modernité. Plus loin, une exposition en plein air de voitures anciennes affublées du sigle des Forces françaises de l'intérieur. Le « pays des rebelles » persiste et signe. À nouveau, le chemin se dérobe à travers la végétation. Mais cette fois, la vedette est aux pins maritimes, plantés jadis par les habitants et subventionnés par les sociétés minières pour produire le bois nécessaire au soutènement des galeries. Le sentier débouche sur l'ancienne mine, là où le charbon était exploité à ciel ouvert à grand renfort d'engins de chantier.

### Un final en jeu de piste

Un regard sur les lacs qui se sont formés au fond des deux immenses cratères, et nous continuons à travers bois et fourrés en direction d'Alès. Passé le dernier hameau, le chemin s'enfuit encore sous les chênes verts. Une grosse heure plus tard, nous débouchons sans transition sur le « Pôle mécanique Alès-Cévennes ». Fuyant ce voisinage tapageur, nous rejoignons les bords du Gardon. Une voie verte nous entraîne vers l'ancienne cité minière et son escouade d'immeubles des années 1960. Victime de la folie bâtisseuse d'un édile local, le centre médiéval d'Alès fut en effet détruit pour faire place nette aux grands ensembles. De ce qui ressemblait, dit-on, aux vieilles villes d'Uzès ou de Sommières, il ne reste aujourd'hui que quelques vestiges épars, centrés autour de la place de la mairie. Le randonneur curieux ira à leur rencontre, profitant du jeu de piste ainsi offert. Pour terminer par un casse-croûte dans le parc du Bosquet, face au fort auquel il ne manque de Vauban que le nom. Un final aussi beau qu'inattendu. ■



Vers Le Pradel, un dolmen sur le bord du chemin. Clin d'œil minéral avant le retour à la modernité...




Près du Mas-Dieu, relais sur la route des croisades, entre Le Pradel et Alès.



À Alès, le fort d'inspiration Vauban (il n'y est en réalité jamais venu) surplombe la ville.



# GR®700 RÉGORDANE



Le Puy-en-Velay est le point de départ du GR®700, emprunté autrefois par les marchands et muletiers.



La Garde-Guérin est un village fortifié du XII<sup>e</sup> siècle. À voir : le château, la tour, le four à pain...



... le lavoir de la fontaine, l'église, la ferme Pansier ou encore la Porte Saint-Michel.

## PRATIQUE

### ACCÈS

► **En voiture**, autoroute A9 jusqu'à Nîmes puis N106 et D906 jusqu'à Luc. En train, arrêt à Luc.

### DÉCOUPAGE

► Le GR®700 s'étire sur 248 km du Puy-en-Velay, en Haute-Loire, à Saint-Gilles-du-Gard, dans le Gard. Nous avons sélectionné quatre étapes de 4 h 40 à 7 h, de Luc à Alès.

### CARACTÉRISTIQUES

- **Dénivelés** : certains kilométrages importants (motivés par des raisons éditoriales) peuvent être réduits en optant pour des étapes intermédiaires.
- **Période** : l'enneigement rend certains tronçons impraticables en hiver et l'été peut être torride avec de violents orages. Quelle que soit la saison, un équipement adapté et le suivi des prévisions météo sont indispensables.
- **Balisage** : blanc et rouge, couleur traditionnelle des GR®.
- **Cartes IGN** : Top 25 2738E La Bastide - Puylaurent; Top 25 2739OT Mont-Lozère / Florac / Parc National des Cévennes; Top 25 2840OT Alès

### À SAVOIR

► Le GR®700 traverse zones agricoles, pâturages et terrains privés avec l'aimable accord de leurs propriétaires. Veillez à rester sur le sentier et respectez les récoltes et troupeaux.

### ÉQUIPEMENT

- **Chaussures de randonnée** basses ou à tige montante avec semelle antidérapante, bâtons de marche vivement conseillés.
- **Dans le sac à dos** : veste de pluie/coupe-vent, veste polaire, chapeau, lunettes de soleil, crème solaire, pharmacie, lampe de poche, gourde, aliments énergétiques.

### CONTACTS

- **FFRandonnée** : [www.ffrandonnee.fr](http://www.ffrandonnee.fr), [mongr.fr](http://mongr.fr)
- **FFRandonnée Lozère** : 06 40 92 27 35 - [randonnee-lozere.fr](http://randonnee-lozere.fr)
- **FFRandonnée Gard** : 04 66 74 08 15 - [gard.ffrandonnee.fr](http://gard.ffrandonnee.fr)
- **FFRandonnée Haute-Loire** : 04 71 04 15 95 - [rando-hauteloire.fr](http://rando-hauteloire.fr)
- **Lozère Tourisme** : 04 66 65 60 00 - [lozere-tourisme.com](http://lozere-tourisme.com)
- **Gard Tourisme** : 04 66 36 96 30 - [tourismegard.com](http://tourismegard.com)
- **Tourisme en Haute-Loire** : 04 71 07 41 65 - [auvergnevacances.com](http://auvergnevacances.com)
- **Office de tourisme Mont Lozère** : 04 66 46 87 30 - [destination-montlozere.fr](http://destination-montlozere.fr)
- **Cévennes Tourisme** : 04 66 52 32 15 - [cevennes-tourisme.fr](http://cevennes-tourisme.fr)
- **Association « La voie Régordane »** : [contact@chemin-regordane.fr](mailto:contact@chemin-regordane.fr) - [chemin-regordane.fr](http://chemin-regordane.fr)
- **Maison du tourisme de la Haute-Loire** : 04 71 07 41 65 [contact@auvergnevacances.com](mailto:contact@auvergnevacances.com)

### SE LOGER

- **Gîte d'étape Le Bertou** à Luc ☎ 06 83 08 91 60 Dans une maison indépendante, face à l'ancienne boulangerie du village. Accueil : 2 chambres de 2 personnes. Tarifs : nuitée simple 30 €, demi-pension 44 €, table d'hôtes 14 €, PDJ 8 €. Ouvert toute l'année sur réservation.
- **Auberge du Vieux Tilleul** à Prévenchères ☎ 06 48 39 12 81 [www.aubergeduvieuxtilleul.fr/](http://www.aubergeduvieuxtilleul.fr/) Au cœur du village, à quelques mètres de l'arbre pluricentenaire auquel elle doit son nom. Accueil : 2 chambres de 2 à 4 personnes. Tarifs : nuitée 1 personne 46 €, 2 personnes 52 €, 3 personnes 68 €, 4 personnes 82 €. PDJ 7 € par personne. Ouvert de mi-mars à mi-décembre.
- **Hôtel-restaurant du Commerce** à Génolhac ☎ 04 66 61 11 72 Dans la rue principale, tout près des commerces et de la gare. Accueil : 5 chambres de 2 à 4 quatre personnes. Tarif : double 60 €, triple 80 €, quadruple 90 €. Soirée étape pour 2 personnes en chambre double 135 €. Ouvert du 14 février au 26 décembre.
- **Gîte d'étape Les Mènes** à l'Affenadou ☎ 06 33 05 65 27 Au creux d'un vallon verdoyant, à 400 m du tracé du GR®. Accueil : 3 gîtes de séjour de 6 à 8 personnes, gîte d'étape de 13 personnes. Tarif : nuitée en gestion libre 15 €. Ouvert toute l'année.

### SE RESTAURER

- **Hôtel-restaurant Les Genêts** à La Bastide-Puylaurent ☎ 06 46 46 00 13 / 06 26 01 44 54 [hotelgenets.com](http://hotelgenets.com) Les restaurants n'étant pas légion à La Bastide, celui-là a le mérite de proposer une cuisine familiale copieuse à prix raisonnable.
- **Restaurant Balme** à Villefort ☎ 04 66 46 80 14 [hotel-balme-villefort.com](http://hotel-balme-villefort.com) Dans un hôtel au charme des années 1930, l'une des étapes gastronomiques incontournables du secteur. Avis aux randonneurs-épicuriens!
- **Cévennes et Cie** à Chamborigaud ☎ 04 66 60 04 13 Cette boutique d'artisanat ouverte 7 j/7 en été propose jus de fruits, sirops, vin, charcuteries, fromages et plats cuisinés, confitures, huiles ou encore biscuits. Idéal pour remplir son panier avant d'aller pique-niquer au château de Portes.
- **Le jardin Cévenol** à Alès ☎ 04 66 52 39 94 Salades chaudes et froides, omelettes, le tout fait maison à base de produits frais. Cette institution alsacienne propose une formule simple et efficace. Réservation vivement conseillée.

### DÉCOUVRIR

- **Église romane de Prévenchères et son tilleul de Sully** Incendié pendant les guerres de religion,



**TOPOGUIDE**  
Le chemin de Régordane  
réf. 7000, éd. FFRandonnée, 15,40 €

l'édifice roman orné d'un clocher-mur et coiffé d'une coupole jouxte un tilleul qui, si l'on en croit l'histoire, aurait été planté en 1601 sur ordre de Sully pour célébrer la naissance du futur roi Louis XIII.

► **Village de la Garde-Guérin**  
Le village fortifié de la Garde-Guérin surplombe les gorges du Chassezac. Il fut construit au XII<sup>e</sup> siècle à l'initiative de l'évêque de Mende pour accueillir une garnison de chevaliers pariers chargés d'assurer la sécurité des voyageurs et des marchandises sur la voie Régordane. Restauré dans la foulée de la loi Malraux, il figure parmi les « plus beaux village de France ».

► **Château de Portes**  
Autre place forte qui surveillait jadis la Régordane, le château de Portes fut successivement étoffé, depuis sa création au XI<sup>e</sup> siècle jusqu'à l'adjonction au XVII<sup>e</sup> siècle d'un appareil en forme de proue qui lui vaut le surnom de « vaisseau des Cévennes ».

► **Vieille ville d'Alès**  
La capitale des Cévennes n'est pas connue pour son architecture, loin s'en faut. Pourtant, qui fait l'effort de pousser le rideau d'immeubles des années 1960 découvrira les vestiges d'une cité médiévale sacrifiée par la folie moderniste d'un édile local. Avec, en son centre, un fort d'inspiration Vauban à l'histoire singulière.



Préparez votre randonnée sur le GR®700 chemin de Régordane avec le GR@ccess proposé par la FFRandonnée sur le site [MonGR.fr](http://MonGR.fr)

### POUR ALLER PLUS LOIN

La partie sud du GR®700 le chemin de Régordane réserve également de belles surprises aux randonneurs itinérants. Au départ de la ville d'Alès, elle déploie une palette de sites époustouffants et offre des patrimoines naturels et culturels à la diversité et à la beauté admirables. Petits villages de garrigue, vignobles et arbres fruitiers gorgés de soleil, gorges et vallons suivant le Gardon, s'offrent au gré de paysages témoins de



2000 ans d'histoire. La cité médiévale de Vézénobres, village de caractère et fleuron du Gard, Nîmes, la Rome française labellisée « Ville d'art et d'histoire » ou encore Saint-Gilles-du-Gard et son abbatale inscrite au patrimoine mondial de l'humanité de l'Unesco, sont quelques-unes des étapes incontournables avant de prendre la direction du Sud et de la Camargue sauvage.